

# Associazione Culturale *Vivilabici*

Aderente alla F.I.A.B. – Federazione Italiana Ambiente e Bicicletta



**Assemblea Generale dei Soci**  
**30 Marzo 2021**

# Ordine del giorno

---

1. Nomina di presidente e segretario dell'assemblea.
2. Saluti del Sindaco e dell'Assessore alla Mobilità del Comune di San Donà di Piave.
3. Relazione sullo stato dell'associazione e sull'attività svolta nell'anno 2020, a cura di presidente e vicepresidente.
4. Relazione del Tesoriere sul Bilancio Consuntivo anno 2020 e sua approvazione.
5. Illustrazione del Bilancio Preventivo 2021 e sua approvazione.
6. Elezione dei membri del Consiglio Direttivo per il biennio 2021-2022.
7. Presentazione della bozza di calendario escursioni 2021.
8. Proposte di altre attività per l'anno 2021.
9. Varie ed eventuali.

# Attività svolte nell'anno 2020

---

- Escursioni
- Serate divulgative
- Altre attività



# Escursioni effettuate nel 2020

---

- **FIAB Vivilabici** aveva programmato per il 2020, **23 escursioni giornaliere**, **4 brevi ciclocavanze** (di 3, 3, 2 e 2 giorni rispettivamente) e **3 pedalate notturne**, per un totale di 36 giorni dell'anno impegnati per l'attività escursionistica.
- Purtroppo le norme restrittive dovute all'emergenza sanitaria, causata dall'epidemia Covid-19, ci hanno costretto a stravolgere il programma annullando tutte le escursioni di più giorni e la maggior parte di quelle giornaliere.
  - In totale, nel corso dell'anno 2020 siamo riusciti , ad organizzare **13 escursioni**, (comprese le pedalate notturne) pedalando per (soli) 686 km.
  - Sia a causa delle norme restrittive imposte dai vari DPCM governativi sia per i comprensibili timori legati al possibile contagio la partecipazione alle escursioni è stata decisamente inferiore ai livelli registrati nel 2019.
  - Nel 2020 alle 11 escursioni giornaliere ha partecipato una media di 24 persone; media scesa a 21 per quanto riguarda le due pedalate notturne che siamo riusciti ad organizzare.



Nel corso del 2020 avevamo programmato almeno due serate divulgative, una delle quali doveva riguardare la presentazione del nuovo libro di Alberto Fiorin ...

Alberto Fiorin

# CARRETERA AUSTRAL

La strada alla fine del mondo

edicicloeditore



Speriamo di poter presentare questo libro  
alla fine di quest'anno ... o all'inizio del  
prossimo.

## **Altre attività svolte nel 2020:**

- ***Abbiamo collaborato con la Conferenza dei Sindaci del Veneto Orientale alla stesura del “Masterplan dei percorsi ciclabili” del territorio compreso tra i fiumi Sile, Piave, Livenza, Lemene e Tagliamento; progetto nel quale il Comune di S. Donà ha il ruolo istituzionale di capofila.***
- ***Abbiamo suggerito percorsi cicloturistici, li abbiamo mappati fornendo anche le tracce gpx e soprattutto, grazie anche ai nostri 17 anni di esperienza, abbiamo descritto questi itinerari individuando i luoghi di interesse, storico, artistico, paesaggistico e naturalistico.***
- ***Di seguito: la mappa di insieme e qualche esempio di percorsi ...***



- 1 - TRA PIAVE, SILE E LAGUNA circa km 62
- 2 - IL GIRO PICCOLO DELLA LAGUNA NORD circa km 38
- 3 - LA GRANDE BONIFICA circa km 60
- 4 - I BOSCHI E LA LIVENZA circa km 57
- 5 - TRA IL LEMENE E LA LIVENZA km 62
- 6 - TRA MULINI, PRATI E ABBAZIE circa km 54
- 7 - TRA IL LEMENE E IL TAGLIAMENTO circa km 80
- 8 - LA VIA DEL MARE circa km 54
- 9 - DAL MARE ALLE VALLI circa km 78



## LEGENDA

- strada con asfalto
- strada senza asfalto
- Pista ciclabile con asfalto
- Pista ciclabile senza asfalto
- strada con traffico elevato
- deviazione con asfalto
- deviazione senza asfalto
- percorso esistente già tabellato
- percorso in navigazione
- scala
- partenza - arrivo
- Km 2.5 distanze progressive percorso principale
- Km 2.5 distanze progressive deviazione interessante
- stazione ferroviaria

## ELENCO PUNTI DI INTERESSE

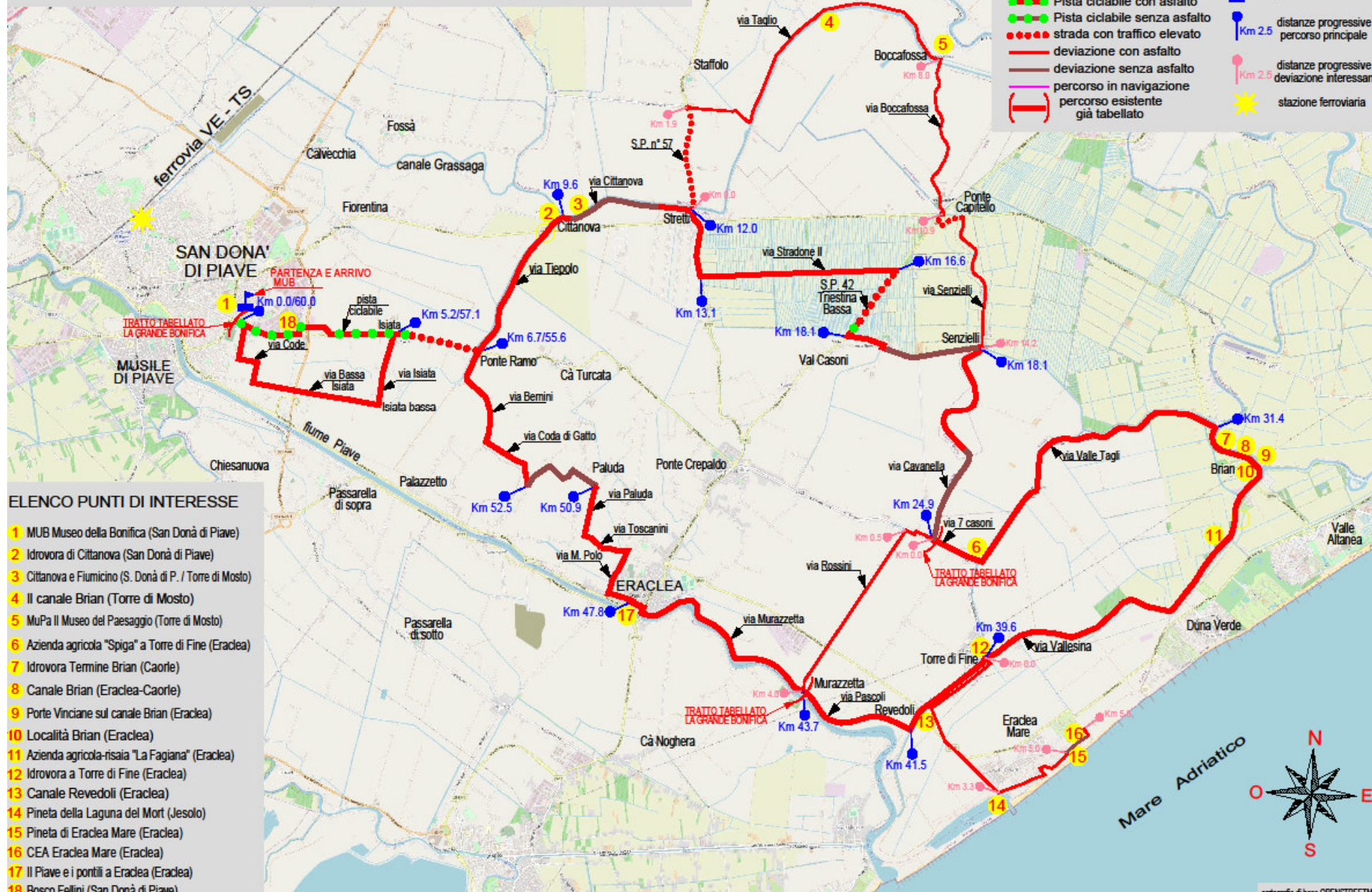
- 1 Parco fluviale di San Donà di Piave
- 2 Pontili sul Piave (S. Donà di P. - Fossalta di P.)
- 3 Ponte di barche sul Piave (Fossalta di P. - Noventa di P.)
- 4 Parco fluviale Hemingway a Fossalta di Piave
- 5 Chiesa dei SS. Pietro e Paolo a Vallio (1561)
- 6 Villa Giustinian a Roncade (villa pre-Palladiana 1508)
- 7 Antica sede della strada romana Claudia Augusta
- 8 Zona umida di San Michele (Quarto d'Altino)
- 9 Madonna della Salute (Quarto d'Altino)
- 10 Oasi Naturalistica di Trepalade (Quarto d'Altino)
- 11 Museo archeologico di Altino (vecchia sede)
- 12 Museo archeologico di Altino (nuova sede)
- 13 Resti del ponte Romano sul Sile (Quarto d'Altino)
- 14 Centro di documentazione ambientale Airone
- 15 Ponte Scorrevole a Portegrandi (Quarto d'Altino)
- 16 Bici Grill Camporea a Caposile (Musile di Piave)
- 17 Ponte di barche sul Sile (Musile di Piave)
- 18 Ponte a Bilanciere a Caposile (Musile-S. Donà)
- 19 La Piave Vecchia a Chiesanuova (S. Donà di P.)



**1 - TRA PIAVE, SILE E LAGUNA** anello ciclabile di circa km 62  
 SAN DONA' DI PIAVE, NOVENTA DI PIAVE, FOSSALTA DI PIAVE, MONASTIER, VALLIO  
 RONCADE, CASALE SUL SILE, MUSESTRE, TREPALADE, PORTEGRANDI, CAPOSILE, MUSILE DI PIAVE

### 3 - LA GRANDE BONIFICA anello ciclabile di circa km 60

San Donà di Piave ( MUB), Isiata, Cittanova, Stretti, Val Casoni, Senzielli, Brian  
Torre di Fine, Revedoli, Eraclea, Isiata, San Donà di Piave ( M.U.B.)

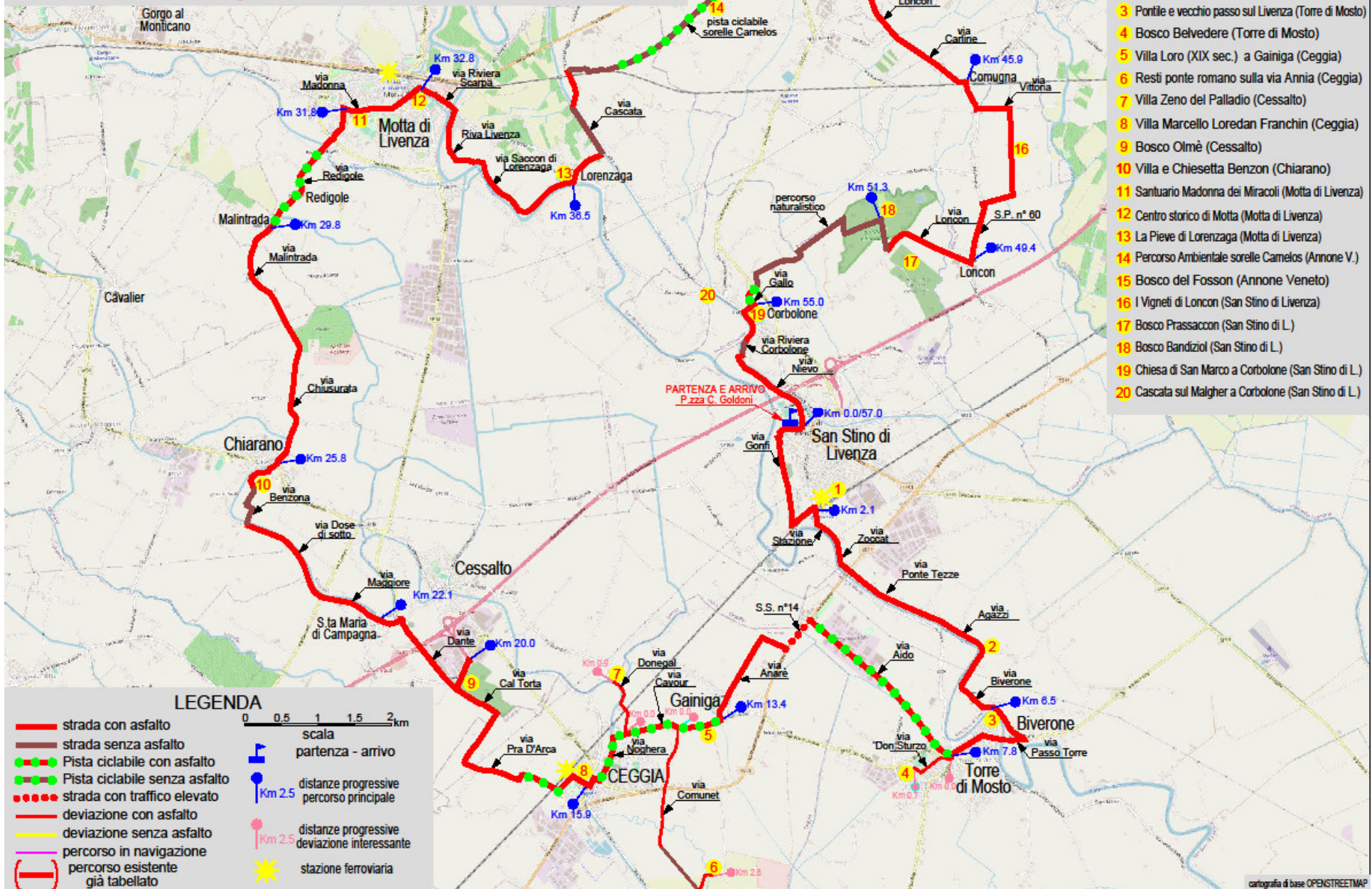


## 4 - I BOSCHI E LA LIVENZA anello ciclabile di circa km 57

San Stino di Livenza, Biverone, Torre di Mosto, Ceggia, Bosco Olmè, Santa Maria di Campagna, Chiarano, Malintrada, Motta di Livenza, Lorenzaga, Annone Veneto, Loncon, Bosco Bandiziol, Corbolone, San Stino di L.

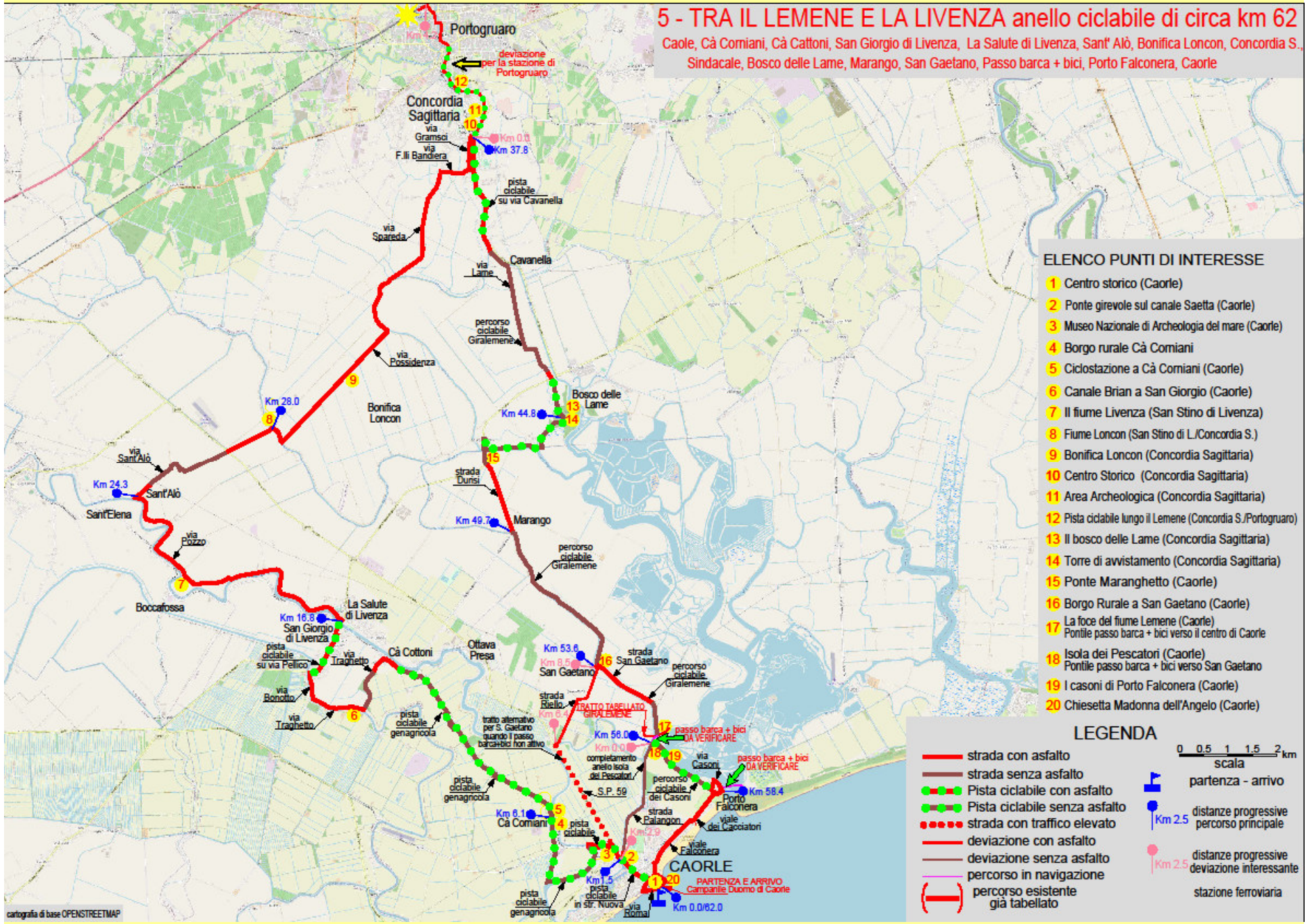
### ELENCO PUNTI DI INTERESSE

- 1 "Green Station" stazione fer. di S. Stino(San Stino di L.)
- 2 Villa Correr Agazzi a Biverone (San Stino di L.)
- 3 Pontile e vecchio passo sul Livenza (Torre di Mosto)
- 4 Bosco Belvedere (Torre di Mosto)
- 5 Villa Loro (XIX sec.) a Gainiga (Ceggia)
- 6 Resti ponte romano sulla via Annia (Ceggia)
- 7 Villa Zeno del Palladio (Cessalto)
- 8 Villa Marcello Loredan Franchin (Ceggia)
- 9 Bosco Olmè (Cessalto)
- 10 Villa e Chiesetta Benzon (Chiarano)
- 11 Santuario Madonna dei Miracoli (Motta di Livenza)
- 12 Centro storico di Motta (Motta di Livenza)
- 13 La Pieve di Lorenzaga (Motta di Livenza)
- 14 Percorso Ambientale sorelle Camelos (Annone V.)
- 15 Bosco del Fosson (Annone Veneto)
- 16 I Vigneti di Loncon (San Stino di Livenza)
- 17 Bosco Prassaccon (San Stino di L.)
- 18 Bosco Bandiziol (San Stino di L.)
- 19 Chiesa di San Marco a Corbolone (San Stino di L.)
- 20 Cascata sul Malgher a Corbolone (San Stino di L.)



## 5 - TRA IL LEMENE E LA LIVENZA anello ciclabile di circa km 62

Caorle, Cà Comiani, Cà Cattoni, San Giorgio di Livenza, La Salute di Livenza, Sant'Alò, Bonifica Loncon, Concordia S., Sindacale, Bosco delle Lame, Marango, San Gaetano, Passo barca + bici, Porto Falconera, Caorle



### ELENCO PUNTI DI INTERESSE

- 1 Centro storico (Caorle)
- 2 Ponte girevole sul canale Saetta (Caorle)
- 3 Museo Nazionale di Archeologia del mare (Caorle)
- 4 Borgo rurale Cà Comiani
- 5 Ciclostazione a Cà Comiani (Caorle)
- 6 Canale Brian a San Giorgio (Caorle)
- 7 Il fiume Livenza (San Stino di Livenza)
- 8 Fiume Loncon (San Stino di L./Concordia S.)
- 9 Bonifica Loncon (Concordia Sagittaria)
- 10 Centro Storico (Concordia Sagittaria)
- 11 Area Archeologica (Concordia Sagittaria)
- 12 Pista ciclabile lungo il Lemene (Concordia S./Portogruaro)
- 13 Il bosco delle Lame (Concordia Sagittaria)
- 14 Torre di avvistamento (Concordia Sagittaria)
- 15 Ponte Maranghetto (Caorle)
- 16 Borgo Rurale a San Gaetano (Caorle)
- 17 La foce del fiume Lemene (Caorle)
- 18 Pontile passo barca + bici verso il centro di Caorle
- 19 Isola dei Pescatori (Caorle)
- 20 Pontile passo barca + bici verso San Gaetano

### LEGENDA

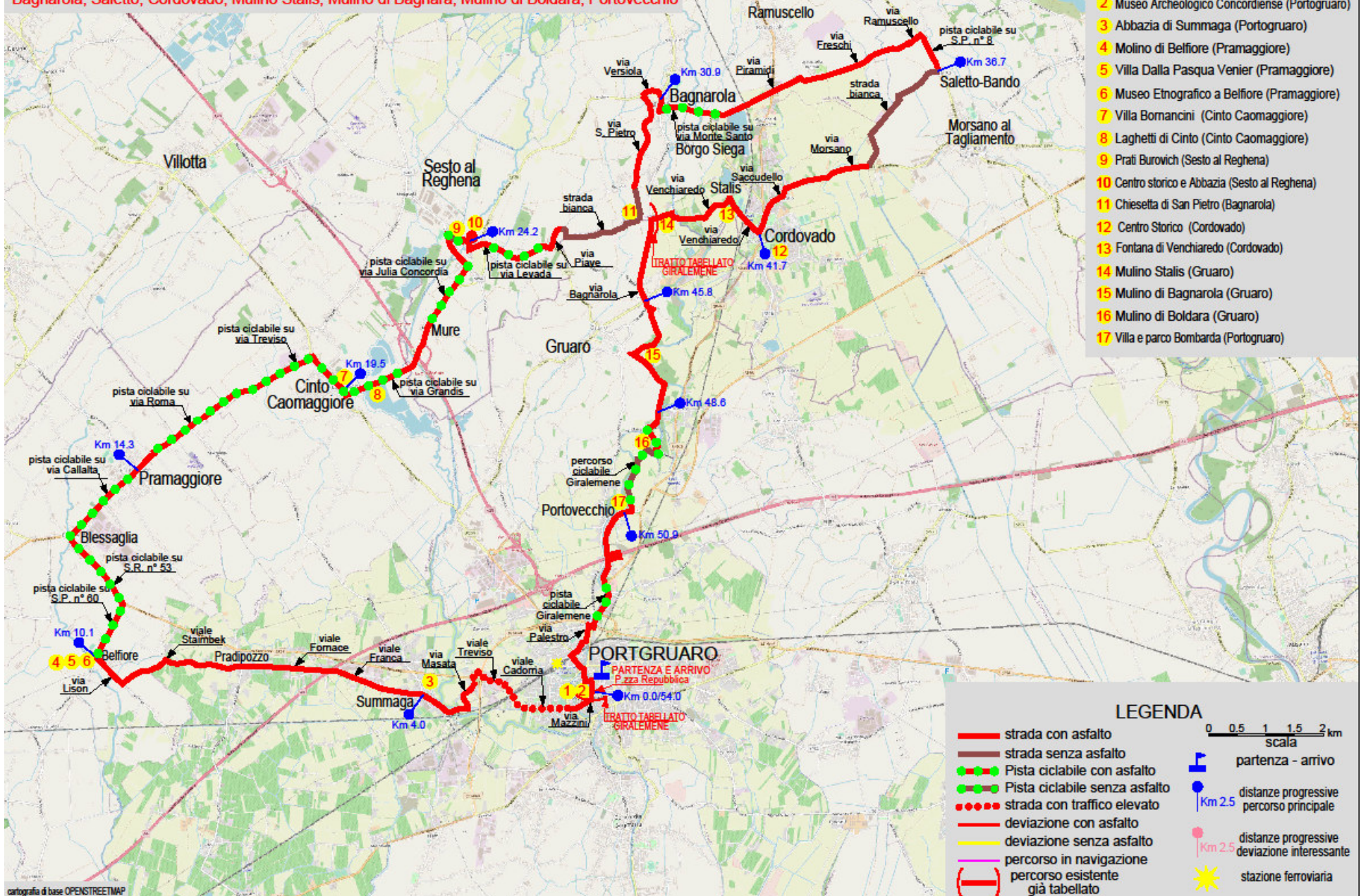
- strada con asfalto
  - strada senza asfalto
  - Pista ciclabile con asfalto
  - Pista ciclabile senza asfalto
  - strada con traffico elevato
  - deviazione con asfalto
  - deviazione senza asfalto
  - percorso in navigazione
  - (—) percorso esistente già tabellato
- 0 0.5 1 1.5 2 km  
scala
- partenza - arrivo
  - | Km 2.5 distanze progressive percorso principale
  - | Km 2.5 distanze progressive deviazione interessante
  - stazione ferroviaria

## 6 - TRA MULINI, PRATI E ABBAZIE anello ciclabile di circa km 54

Portogruaro, Summaga, Pradipozzo, Belfiore, Blessaglia, Cinto Caomaggiore, Sesto al Reghena, Bagnarola, Saletto, Cordovado, Mulino Stalis, Mulino di Bagnara, Mulino di Boldara, Portovecchio

### ELENCO PUNTI DI INTERESSE

- 1 Centro Storico (Portogruaro)
- 2 Museo Archeologico Concordiese (Portogruaro)
- 3 Abbazia di Summaga (Portogruaro)
- 4 Molino di Belfiore (Pramaggiore)
- 5 Villa Dalla Pasqua Venier (Pramaggiore)
- 6 Museo Etnografico a Belfiore (Pramaggiore)
- 7 Villa Bornancini (Cinto Caomaggiore)
- 8 Laghetti di Cinto (Cinto Caomaggiore)
- 9 Prati Burovich (Sesto al Reghena)
- 10 Centro storico e Abbazia (Sesto al Reghena)
- 11 Chiesetta di San Pietro (Bagnarola)
- 12 Centro Storico (Cordovado)
- 13 Fontana di Venchiaredo (Cordovado)
- 14 Mulino Stalis (Guaro)
- 15 Mulino di Bagnarola (Guaro)
- 16 Mulino di Boldara (Guaro)
- 17 Villa e parco Bombarda (Portogruaro)



Abbiamo inoltre collaborato con la manager  
del progetto



Ovvero del progetto di rilancio del Distretto  
Urbano del Commercio di Musile, Noventa  
e San Donà di Piave.

Anche in questo caso la nostra collaborazione ha riguardato la descrizione di percorsi cicloturistici nella parte orientale della provincia di Venezia

Nel sito web: <https://farecentrofarecitta.com>

Nella sezione

“Vivi il territorio” → “Attività nella natura”

è possibile trovare la descrizione di molti percorsi da noi suggeriti, mappati e descritti.





- Come probabilmente sapete dal 12 gennaio 2017 FIAB San Donà di Piave Vivilabici ha una sede presso la “Casa delle Associazioni” di Via Svezia 2
- Per ragioni dovute prima alla impossibilità di effettuare riunioni in presenza e poi al fatto che la sede è stata requisita dalla ASL 4 del Veneto Orientale per essere adibita a centro prelievo tamponi e vaccinazioni anti-Covid è di fatto inagibile da più di un anno...